




Bereikbaarheid Havenrondvaart: Fiets - Voormiddagvaart

Binnenkort kom je met je klas op bezoek in de Antwerpse haven. In deze bereikbaarheidsfiche beschrijven we duidelijk waar jullie moeten zijn en hoe je daar kan geraken. **Neem deze fiche zo snel mogelijk door** en gebruik ze bij het plannen van je uitstap. **Breng een geprinte versie mee** op de dag van de rondvaart zodat je ze onderweg kan raadplegen.

Met deze fiche proberen we jullie zo goed mogelijk te informeren over de locaties en bereikbaarheid. Wegenwerken, verandering in dienstverlening van de lijn en dergelijke meer zijn steeds mogelijk. **Controleer dus steeds zelf** of de voorgestelde route haalbaar is op de dag van jouw uitstap.



Houd bij het plannen van je verplaatsing rekening met het tijdschema van de rondvaart. Plan wat extra tijd in voor onvoorziene omstandigheden want er kan niet gewacht worden op groepen die te laat zijn.

Draag een fluo-hesje zodat je goed zichtbaar bent op gevaarlijke wegen.

Planning voormiddag

10.00-10.30 scholen schepen in aan **Houtdok**
10.30 vertrek havenrondvaart
12.15 aankomst aan **2^e Havendok**
12.15-12.30 scholen verlaten schip

Houtdok → Tweede havendok

Planning namiddag

12.45-13.15 scholen schepen in aan **2^e Havendok**
13.15 vertrek havenrondvaart
15.00 aankomst aan **Houtdok**
15.00-15.15 scholen verlaten schip

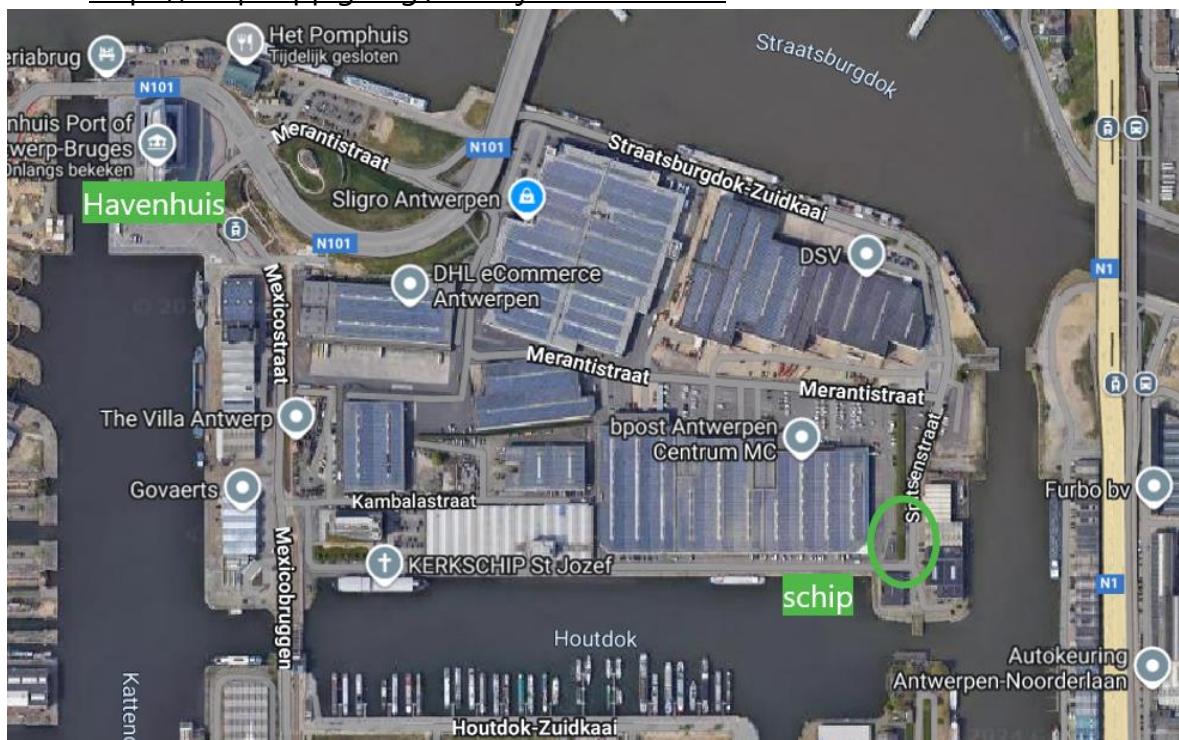
Tweede havendok → Houtdok

VERSCHILLENDE START- EN EINDLOCATIE

- De Oosterweelwerken laten zich ook voelen bij de scheepvaart. Door de werken zijn er strikte tijdslots voor schepen waardoor wij de aanpak van onze havenrondvaart noodgedwongen hebben moeten aanpassen. We begrijpen dat deze regeling niet praktisch is, zeker voor groepen die met de fiets komen. Het is jammer genoeg de best mogelijke optie om de rondvaarten wel te kunnen laten doorgaan!
- Wil je met de fiets komen, dan raden we je aan om met de fiets naar de start locatie aan het Houtdok te komen. De rondvaart eindigt aan het Tweede Havendok. Met het openbaar vervoer kunnen jullie dan terug naar de startlocatie.
- Je kan ook te voet van de ene naar de andere locatie, maar deze route is minder veilig dan de route met het openbaar vervoer en raden we daarom af.

STARTLOCATIE HOUTDOK: HOE GERAAK JE ER?

- ADRES: Houtdok Noordkaai (ter hoogte van nr. 8), 2030 Antwerpen
- LINK: <https://maps.app.goo.gl/MS2ajrKF1sU2vzzG9>

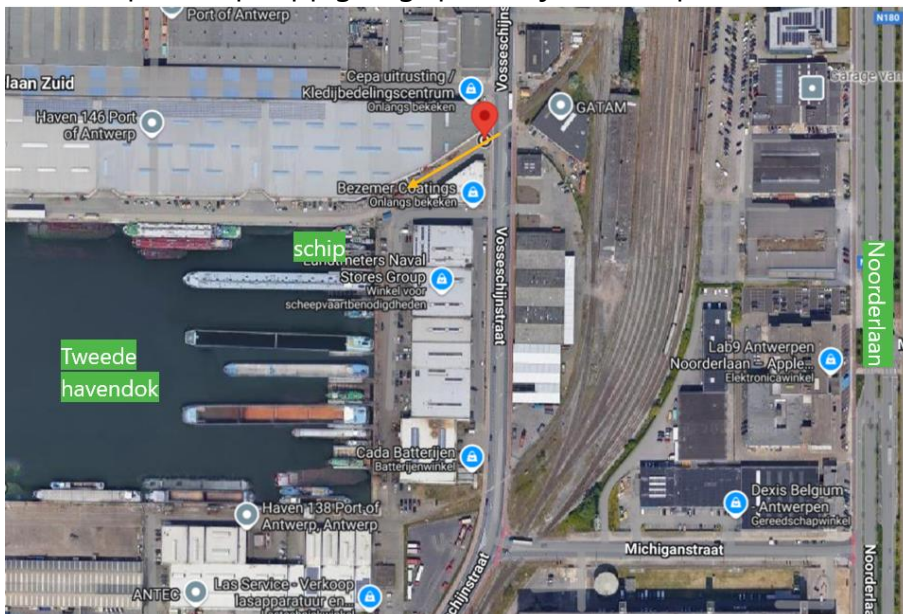


- Locatie
 - Gebruik Google maps of een ander programma om jullie weg naar de startlocatie te berekenen. Via bovenstaande link krijg je onmiddellijk de juiste locatie.
 - Kom je langs het noorden toe (bijvoorbeeld als je langs de kant van Kinopolis komt. Dan passeer je het Havenhuis en volg je de Mexicostraat naar het zuiden toe. Net voorbij The Villa sla je links af en ga je onmiddellijk weer rechtsaf zodat je richting het Houtdok en het kerkschip gaat. Daar sla je weer

- linksaf zodat je langs het water over Houtdok-Noordkaai gaat. Aan het einde van dit dok zie je **Themis II** liggen, het schip waarmee jullie zullen varen.
- Als je langs het zuiden komt (bijvoorbeeld langs het ZAS-ziekenhuis of de AP-Hogeschool, dan kom je ook op de Mexicostraat uit en neem je deze naar het Noorden toe. Net voor The Villa sla je rechts af en ga je onmiddellijk weer rechtsaf zodat je richting het Houtdok en het kerkschip gaat. Daar sla je weer linksaf zodat je langs het water over Houtdok-Noordkaai gaat. Aan het einde van dit dok zie je **Themis II** liggen, het schip waarmee jullie zullen varen.
 - Let op: het laatste stuk (de straat Houtdok-noordkaai) heeft **geen voet- of fietspad** en automobilisten verwachten hier vaak ook geen fietsers. fiets dus goed aan de zijkant.
 - Houtdok-noordkaai is een drukke straat en hier is niet echt een goede plek om **fietsen te stallen**. Ga dus een beetje voorbij de opstaplocatie. De straat buigt daar linksaf en wordt Spitsenstraat. Daar heb je rechts naast de weg plaats om de fietsen te stallen. Plaats ze **compact bij elkaar** zodat de omliggende bedrijven en hun verkeer niet te veel gehinderd worden. Voorzie goede fietsloten aangezien je de fietsen op een openbare plaats staan.

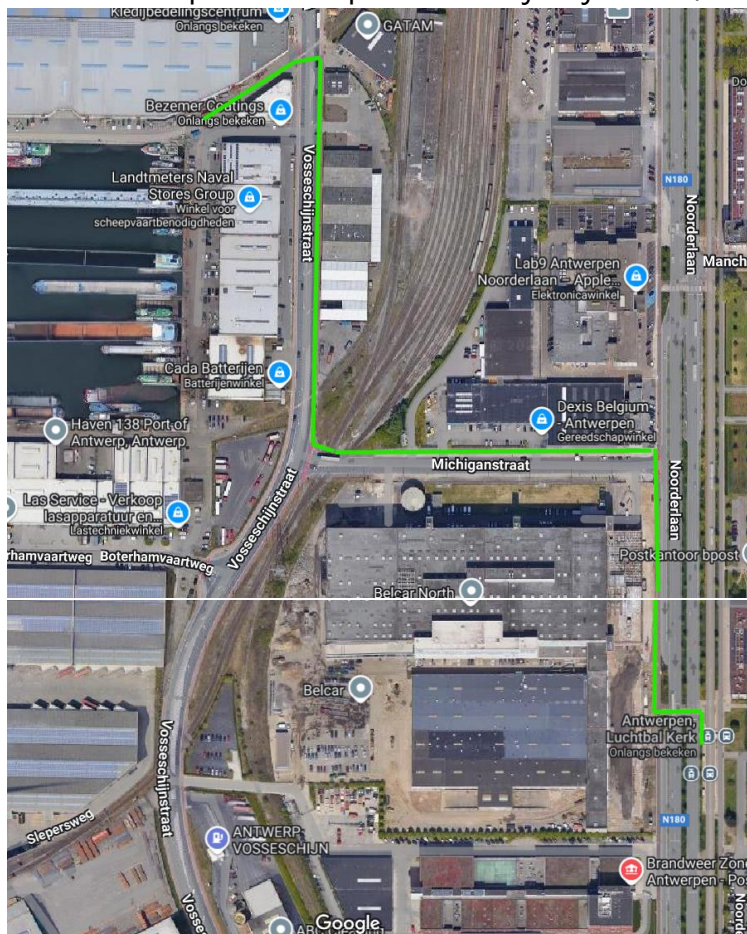
EINDLOCATIE TWEDE HAVENDOK: HOE VERTREK JE ER?

- ADRES: Vossenschijnstraat (ter hoogte van nr. 38), haven 140, 2030 Antwerpen
- LINK: <https://maps.app.goo.gl/pa3TX2jxFWEeTopf9>

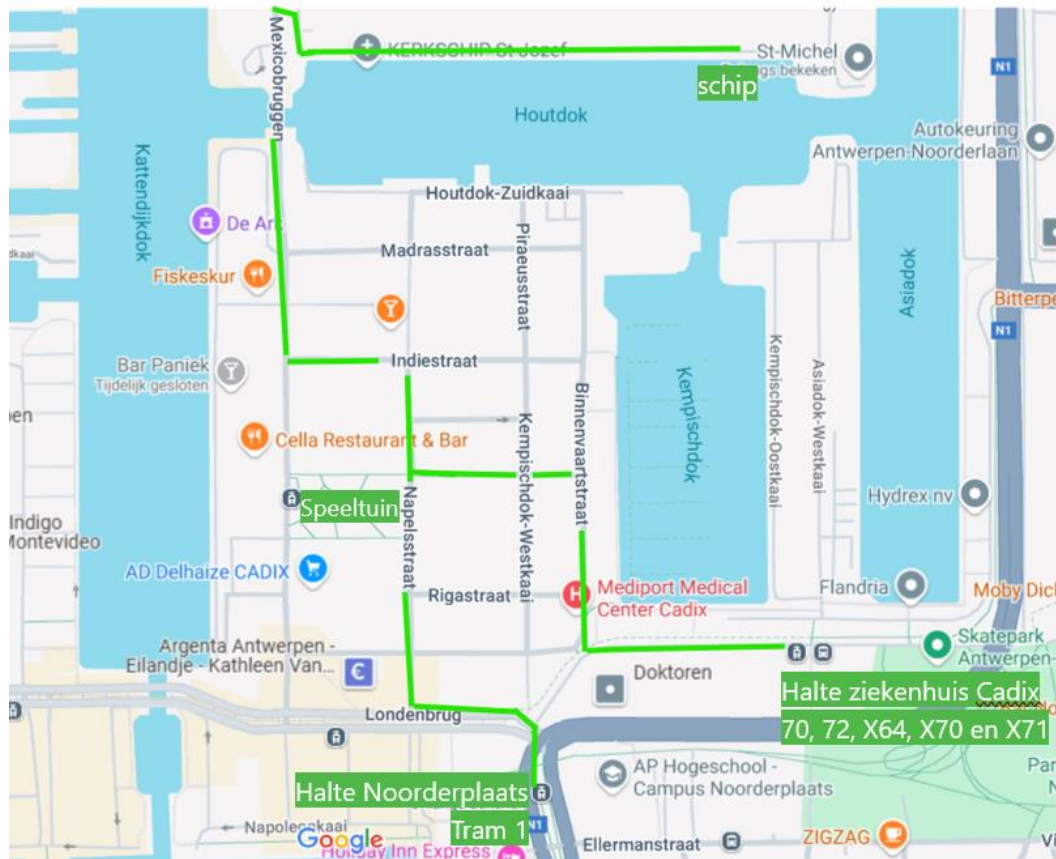


- Aankomst
 - Jullie komen met het schip toe op de kade van een havenbedrijf. De kade is meestal rustig, maar het is wel belangrijk om je groep goed bij elkaar te houden en te **luisteren naar de instructies van de begeleiders** en de bemanning.

- Het is niet toegestaan om verder op de kade te wandelen. Jullie verlaten het schip en gaan meteen onder begeleiding naar de poort om de kade te verlaten.
- Vanaf jullie **buiten de poort** zijn, mogen jullie de toegangsweg naar de kade gebruiken om bijvoorbeeld nog even te picknicken. Let wel goed op dat je tegen het gebouw aan gaat zitten. Zo zitten jullie niet in de weg voor wanneer er dan toch een auto of vrachtwagen moet passeren
- Terug naar de fietsen
 - Reken voor de terugtocht ongeveer 45 minuten. Jullie moeten maar 10 minuutjes op de bus of tram, maar er moet ook wat gewandeld worden.
- Naar de bus/tramhalte
 - De dichtstbijzijnde halte is "**Antwerpen Luchtbal Kerk**" aan de Noorderlaan. Om daar te geraken, wandelen jullie de toegangsweg af, naar de Vosseschijnstraat. Je steekt die straat onmiddellijk over. Hier is geen voetpad, maar dit is wel de veiligste plek om over te steken aangezien je hier goed zicht hebt naar de twee kanten. Na het oversteken loop je naar rechts op het fietspad. Je slaat links af naar de Michiganstraat, hier is wel een voetpad. Op de Noorderlaan sla je rechts af. Na ongeveer 150 meter kan je de straat oversteken op het zebrapad en kom je bij de bus/tramhalte.



- Aan halte Antwerpen Luchtbal Kerk kan je tram 1 of 6 nemen. Ook buslijnen 70, 72, 719, X64, X70 en X71 stoppen hier. Gebruik de **routeplanner van De Lijn** om je route vanaf deze halte te berekenen en een actuele uurregeling voor de dag en het uur van jouw uitstap te raadplegen.
- Om terug naar de opstapplaats te gaan kan je **tram 1** (richting Antwerpen Zuid) nemen, dan stap je af bij halte Antwerpen Noorderplaats. Je kan ook de bus nemen, **bus 70, 72, X64, X70 of X71** (richting F. Rooseveltplaats). Afstappen doe je dan aan Halte Antwerpen Ziekenhuis Cadix.



- Vanaf de tram of bushalte is het ongeveer 1,5 km stappen naar het vertrekpunt waar jullie fietsen staan. Onderweg passeren jullie een leuke speeltuin waar je even kan spelen/rusten/picknicken.

Overige Praktische info

Voor de volledigheid zetten we snel nog wat praktische info op een rijtje. Je kan alles terugvinden op www.havencentrum.be.

VOOR DE RONDVAART

- Doorloop les 1, 2 en 3 van het gratis lespakket met je leerlingen.
- Bezorg een namenlijst van deelnemende leerlingen en leerkrachten aan reservatie@havencentrum.be.
- Plan je verplaatsing van en naar de start- en eindlocatie van de havenrondvaart.
- Vraag leerlingen en leerkrachten om zich geschikt te kleden voor de weersomstandigheden.
 - Vaste en platte schoenen zijn verplicht.
 - Rokjes of kleedjes zijn niet gepast (reddingsvest wordt bevestigd tussen de benen).

TIJDENS DE RONDVAART

- Volg de instructies van de begeleiders op en zorg dat je leerlingen deze ook naleven.
- Er wordt een actieve begeleiding verwacht van de deelnemende leerkrachten.
- Lunchen aan boord is niet mogelijk.

NA DE RONDVAART

- Doorloop vrijblijvend ook les 4 en 5 van het gratis lespakket.
- Stuur je ingevulde Havenvignet door indien je hier gebruik van maakt.

Heb je nog vragen?

Contacteer ons via + 32 3 569 90 12 of reservatie@havencentrum.be

Vriendelijke groeten,

Het Havencentrum-team

Tot snel!

Een golf aan beleving
wacht op jullie in de
haven

