




Bereikbaarheid Havenrondvaart: Openbaar vervoer - Voormiddagvaart

Binnenkort kom je met je klas op bezoek in de Antwerpse haven. In deze bereikbaarheidsfiche beschrijven we duidelijk waar jullie moeten zijn en hoe je daar kan geraken. **Neem deze fiche zo snel mogelijk door** en gebruik ze bij het plannen van je uitstap. **Breng een geprinte versie mee** op de dag van de rondvaart zodat je ze onderweg kan raadplegen.

Met deze fiche proberen we jullie zo goed mogelijk te informeren over de locaties en bereikbaarheid. Wegenwerken, verandering in dienstverlening van de lijn en dergelijke meer zijn steeds mogelijk. **Controleer dus steeds zelf** of de voorgestelde route haalbaar is op de dag van jouw uitstap.



Houd bij het plannen van je verplaatsing rekening met het tijdschema van de rondvaart. Plan wat extra tijd in voor onvoorziene omstandigheden want er kan niet gewacht worden op groepen die te laat zijn.

Draag een fluo-hesje zodat je goed zichtbaar bent op gevaarlijke wegen.

Planning voormiddag

10.00-10.30 scholen schepen in aan **Houtdok**
10.30 vertrek havenrondvaart
12.15 aankomst aan **2^e Havendok**
12.15-12.30 scholen verlaten schip

Houtdok → Tweede havendok

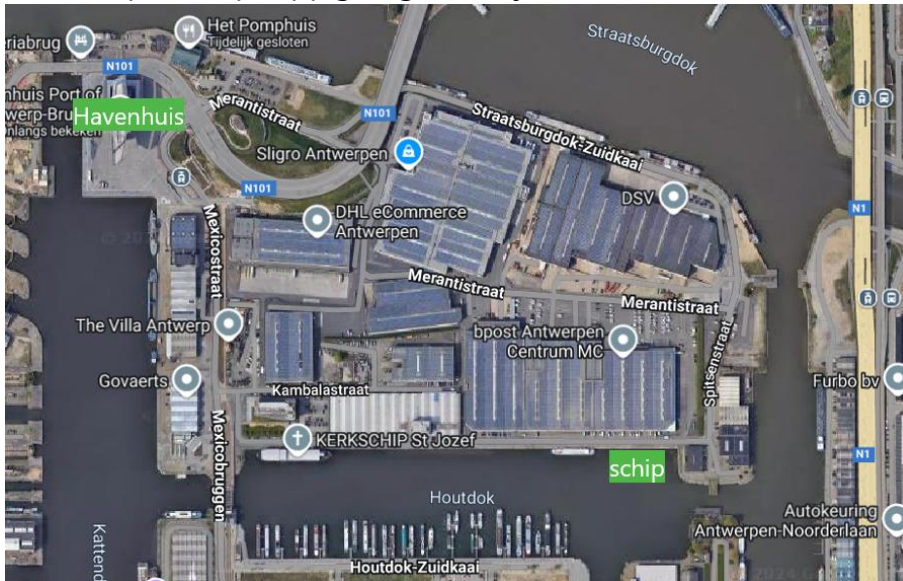
Planning namiddag

12.45-13.15 scholen schepen in aan **2^e Havendok**
13.15 vertrek havenrondvaart
15.00 aankomst aan **Houtdok**
15.00-15.15 scholen verlaten schip

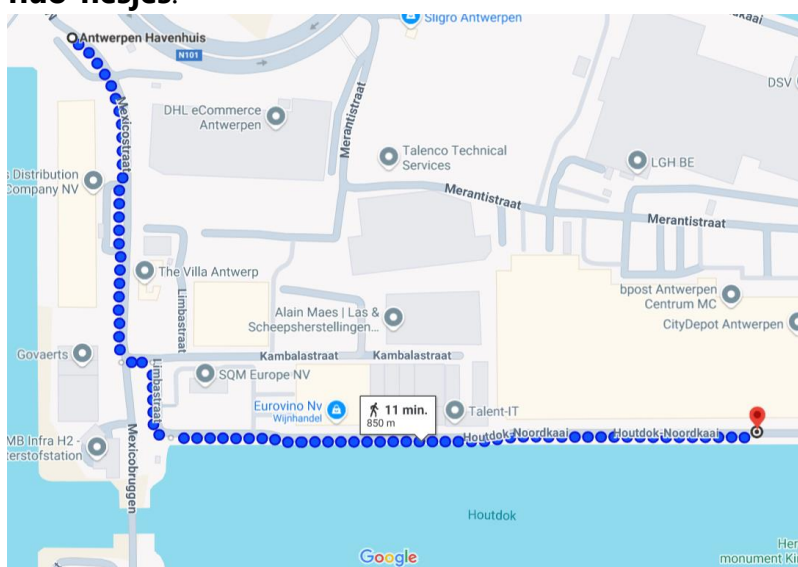
Tweede havendok → Houtdok

STARTLOCATIE HOUTDOK: HOE GERAAK JE ER?

- ADRES: Houtdok Noordkaai (ter hoogte van nr. 8), 2030 Antwerpen
- LINK: <https://maps.app.goo.gl/MS2ajrKF1sU2vzzG9>



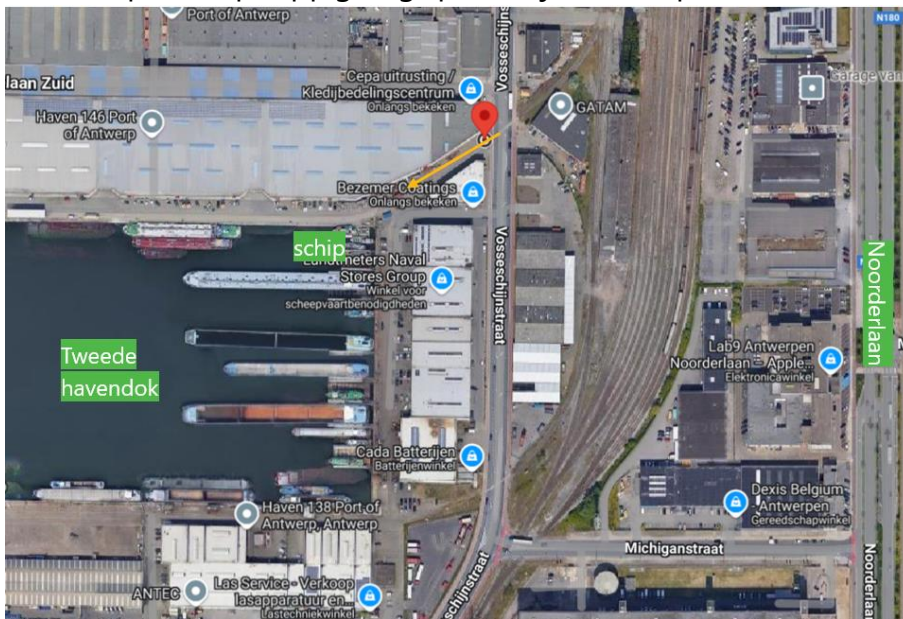
- HALTE: **Havenhuis (tram 24)**
 - Tram 24 rijdt tot aan het Havenhuis, de eindhalte van deze lijn. Daar stap je af. Je wandelt naar het zuiden langs de Mexicostraat. Nadat je The Villa bent gepasseerd, sla je links af en loop je nog wat verder naar het zuiden. Daar zie je het Kerkschip in het Houtdok liggen. Je loopt langs de kade door de straat Houtdok-noordkaai. Aan het einde van dit dok zie je **Themis II** liggen, het schip waarmee jullie zullen varen.
 - Let op: het laatste stuk (de straat Houtdok-noordkaai) heeft **geen voetpad** en automobilisten verwachten hier vaak ook geen voetgangers. Loop dus goed aan de zijkant en zorg dat jullie goed zichtbaar zijn door bijvoorbeeld **fluo-hesjes**.



- Uurregeling
 - Gebruik de **routeplanner van De Lijn** om je route tot aan deze halte te berekenen en een actuele uurregeling voor de dag van jouw uitstap te raadplegen.

EINDLOCATIE TWEDE HAVENDOK: HOE VERTREK JE ER?

- ADRES: Vossenschijnstraat (ter hoogte van nr. 38), haven 140, 2030 Antwerpen
- LINK: <https://maps.app.goo.gl/pa3TX2jxFWEeTopf9>



- Aankomst
 - Jullie komen met het schip toe op de kade van een havenbedrijf. De kade is meestal rustig, maar het is wel belangrijk om je groep goed bij elkaar te houden en te **luisteren naar de instructies van de begeleiders** en de bemanning.
 - Het is niet toegestaan om verder op de kade te wandelen. Jullie verlaten het schip en gaan meteen onder begeleiding naar de poort om de kade te verlaten.
 - Vanaf jullie **buiten de poort** zijn, mogen jullie de toegangsweg naar de kade gebruiken om bijvoorbeeld nog even te picknicken. Let wel goed op dat je tegen het gebouw aan gaat zitten. Zo zitten jullie niet in de weg voor wanneer er dan toch een auto of vrachtwagen moet passeren
- Naar de bus/tramhalte
 - De dichtstbijzijnde halte is "**Antwerpen Luchtbal Kerk**" aan de Noorderlaan. Om daar te geraken, wandelen jullie de toegangsweg af, naar de Vossenschijnstraat. Je steekt die straat onmiddellijk over. Hier is geen voetpad, maar dit is wel de veiligste plek om over te steken aangezien je hier goed

zicht hebt naar de twee kanten. Na het oversteken loop je naar rechts op het fietspad. Je slaat links af naar de Michiganstraat, hier is wel een voetpad. Op de Noorderlaan sla je rechts af. Na ongeveer 150 meter kan je de straat oversteken op het zebrapad en kom je bij de bus/tramhalte.



- Aan halte Antwerpen Luchtbal Kerk kan je **tram 1 of 6** nemen. Ook **buslijnen 70, 72, 719, X64, X70 en X71** stoppen hier. Gebruik de **routeplanner van De Lijn** om je route vanaf deze halte te berekenen en een actuele uurregeling voor de dag van jouw uitstap te raadplegen.

Overige Praktische info

Voor de volledigheid zetten we snel nog wat praktische info op een rijtje. Je kan alles terugvinden op www.havencentrum.be.

VOOR DE RONDVAART

- Doorloop les 1, 2 en 3 van het gratis lespakket met je leerlingen.
- Bezorg een namenlijst van deelnemende leerlingen en leerkrachten aan reservatie@havencentrum.be.
- Plan je verplaatsing van en naar de start- en eindlocatie van de havenrondvaart.
- Vraag leerlingen en leerkrachten om zich geschikt te kleden voor de weersomstandigheden.
 - Vaste en platte schoenen zijn verplicht.
 - Rokjes of kleedjes zijn niet gepast (reddingsvest wordt bevestigd tussen de benen).

TIJDENS DE RONDVAART

- Volg de instructies van de begeleiders op en zorg dat je leerlingen deze ook naleven.
- Er wordt een actieve begeleiding verwacht van de deelnemende leerkrachten.
- Lunchen aan boord is niet mogelijk.

NA DE RONDVAART

- Doorloop vrijblijvend ook les 4 en 5 van het gratis lespakket.
- Stuur je ingevulde Havenvignet door indien je hier gebruik van maakt.

Heb je nog vragen?

Contacteer ons via + 32 3 569 90 12 of reservatie@havencentrum.be

Vriendelijke groeten,

Het Havencentrum-team

Tot snel!

Een golf aan beleving
wacht op jullie in de
haven

